Ultima planimetria in atti
Data presentazione: 12/09/1989 - Data: 31/01/2025 - n. T385641 - Richiedente: MNNFNC59A27A794Z
Totale schede: 1 - Formato di acquisizione: A3(297x420) - Formato stampa richiesto: A4(210x297)

MODULARIO F. rig. rend. 666

MINISTERO DELLE FINANZE
DIREZIONE GENERALE DEL CATASTO E DEI SS.TT.EE.

CATASTO EDILIZIO URBANO (RDL 13-4-1939, n. 652)

MOD. AN (CEU)

LIRE 400

Planimetria di u.i.u. in Comune di AZZANO S. PAOLO via CASCINA MAFFEIS civ. 3

PER FUSIONE E DIVISIONE DELLE SCHEDE PROT. n. 3794, 3795 e 3976 IN DATA 24.07.1973, ASSUME NUOVO IDENTIFICATIVO

SCHEDA PROT. 12790/89
IN DATA
SUBALTERNO C

ESTRATTO DI MAPPA
SCALA 1:1000

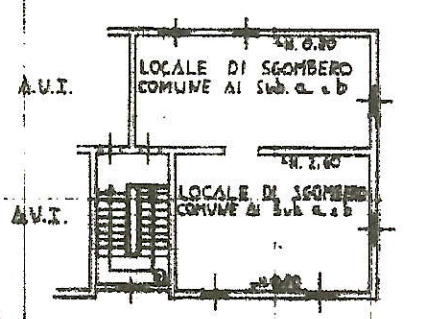

PIANO TERZO

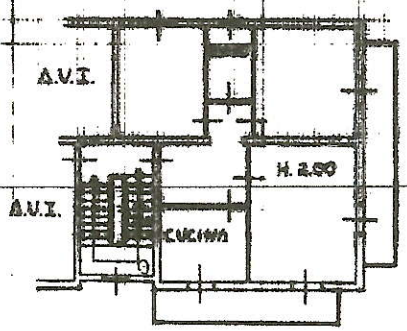

PIANO SECONDO

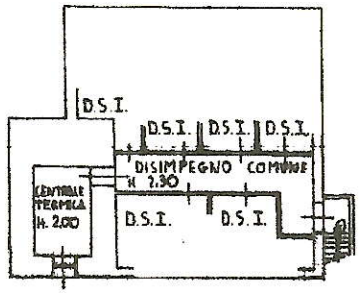

PIANO INTERRATO

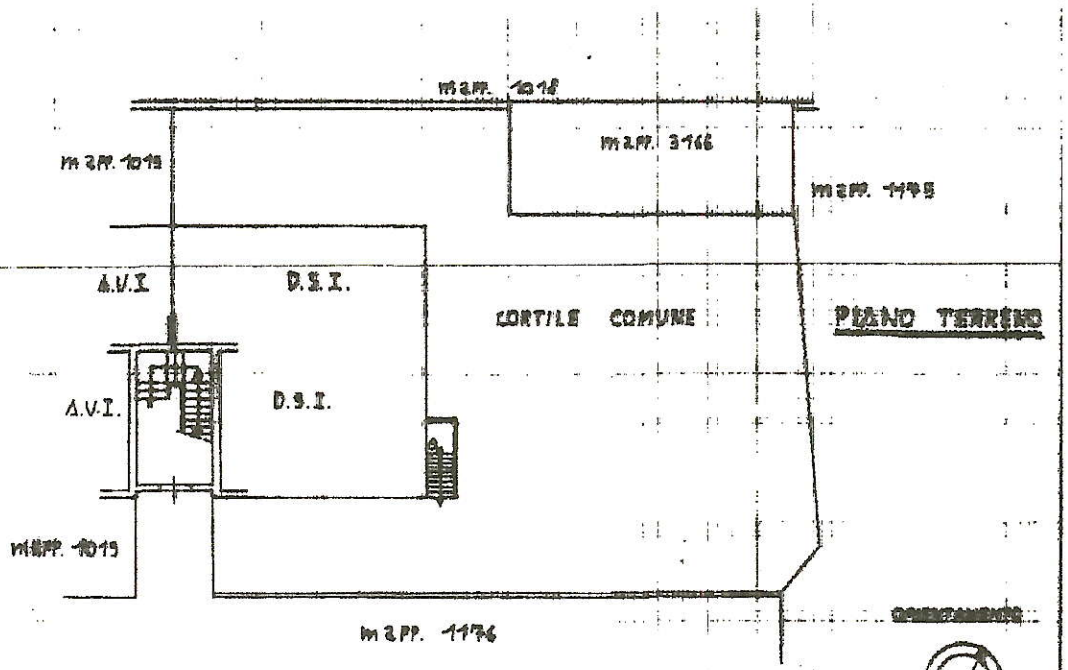

PIANO TERRENO

SCALA DI 1:200

Dichiarazione di N.C. ☐
Denuncia di variazione ☑

Identificativi catastali:
F. 3
n. 1174 sub. 6 graff. 01

Compilata dal (Nome, cognome e ricapito): COLOMBELLI GEOM. GIANCARLO
Iscritto all'albo dei GEOMETRI della provincia di BERGAMO n. 2858
data 01.09.1989
Firma

COLOMBELLI GIANCARLO - GEOMETRA

RISERVATO ALL'UFFICIO
12 SET. 1989
12790/3
C

Data presentazione: 12/09/1989 - Data: 31/01/2025 - n. ' - Richiedente: !
Visura storica per immobile - Situazione al 31/01/2025 - Comune di AZZANO SAN PAOLO(A528) - < Foglio 5 - Particella 1174 - Subalterno 706 >
VIA CASCINA MAFFEIS n. 3 Piano 2